







ЛЕГЕНДА:

-  ГРАНИЦА ПЛАНА ДЕТАЉНЕ РЕГУЛАЦИЈЕ - ПРЕМА ОДЛУЦИ
-  ПРЕДЛОГ ГРАНИЦЕ ПЛАНА
- ГРАЂЕВИНСКО ПОДРУЧЈЕ**
- ПОВРШИНЕ ЈАВНЕ НАМЕНЕ**
-  САОБРАЋАЈНИЦЕ
-  ПУТНО ЗЕМЉИШТЕ
- ВАН ГРАЂЕВИНСКО ПОДРУЧЈЕ**
-  ВОДНО ЗЕМЉИШТЕ (регулација реке - резервисано планом вишег реда)
-  КОРИТО РЕКЕ

**ПЛАН ДЕТАЉНЕ РЕГУЛАЦИЈЕ
ЗА МОСТ У ВРАНАМА, ОПШТИНА АРИЉЕ
- рани јавни увид -**

НАЗИВ ЛИСТА: _____ БРОЈ ЛИСТА: _____

ПЛАНИРАНА НАМЕНА ПОВРШИНА 4.

РАЗМЕРА: 1 : 1000 **ДАТУМ:** 2018. г.
 РУКОВОДИЛАЦ РАДНОГ ТИМА: **ДИРЕКТОР:**
 Драгана Стојиловић, дија **Драган Агаџиновић**



НАРУЧИЛАЦ: ОПШТИНА АРИЉЕ



ОБРАЂИВАЧ: "ИНФОПЛАН" Д.О.О. АРАНЂЕЛОВАЦ

12084
 ISO 9001:2008
 SRPS ISO 9001:2008

А
Р
И
Љ
Е