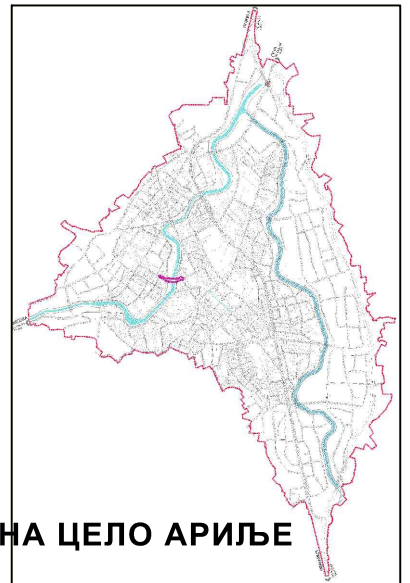
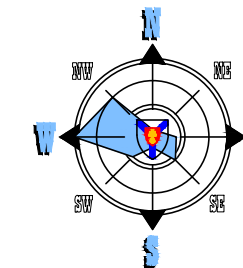









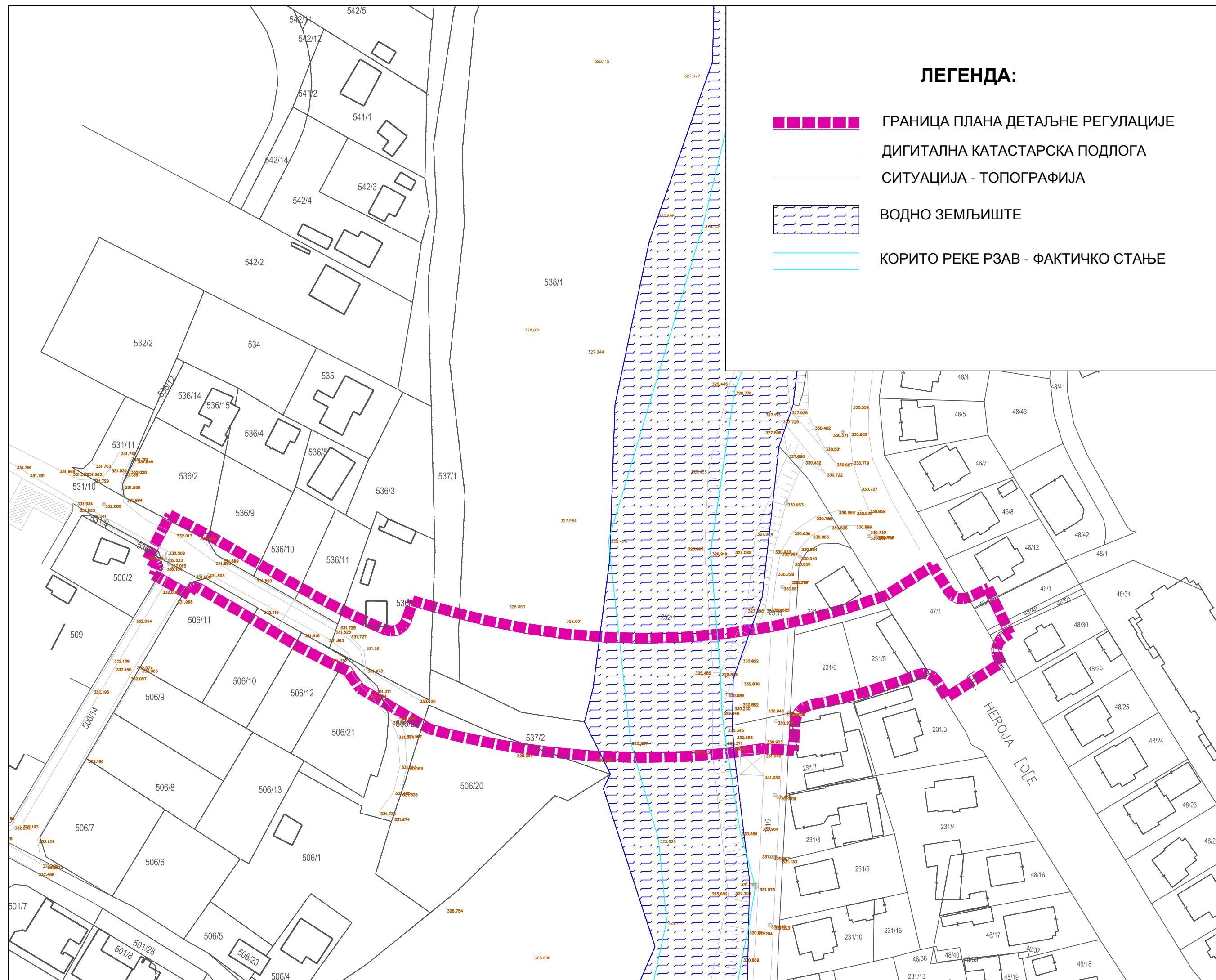
**ПЛАН ДЕТАЉНЕ РЕГУЛАЦИЈЕ  
за мост у Вранана, општина Ариље**



ПОЛОЖАЈ ПДР-а У ОДНОСУ НА ЦЕЛО АРИЉЕ

**ЛЕГЕНДА:**

-  ГРАНИЦА ПЛАНА ДЕТАЉНЕ РЕГУЛАЦИЈЕ
-  ДИГИТАЛНА КАТАСТАРСКА ПОДЛОГА
-  СИТУАЦИЈА - ТОПОГРАФИЈА
-  ВОДНО ЗЕМЉИШТЕ
-  КОРИТО РЕКЕ РЗАВ - ФАКТИЧКО СТАЊЕ

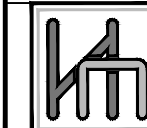


**А  
Р  
И  
Љ  
Е**

**ПЛАН ДЕТАЉНЕ РЕГУЛАЦИЈЕ  
за мост у Вранана, општина Ариље  
- нацрт -**

НАЗИВ ЛИСТА:	БРОЈ ЛИСТА:
КАТАСТАРСКО-ТОПОГРАФСКИ ПЛАН СА ГРАНИЦОМ	<b>1.</b>
РАЗМЕРА: 1 : 1000 РУКОВОДИЛАЦ РАДНОГ ТИМА: Драгана Стојиловић, диа	ДАТУМ: 2019. г. ДИРЕКТОР: Драган Агатуновић

НАРУЧИЛАЦ: ОПШТИНА АРИЉЕ



ОБРАЂИВАЧ:  
"ИНФОПЛАН" Д.О.О. АРАНЂЕЛОВАЦ

