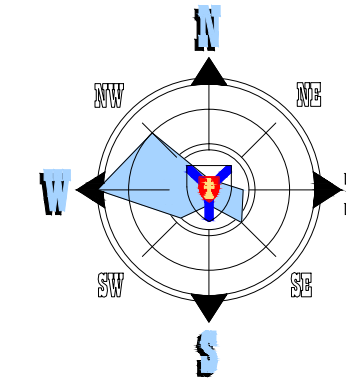









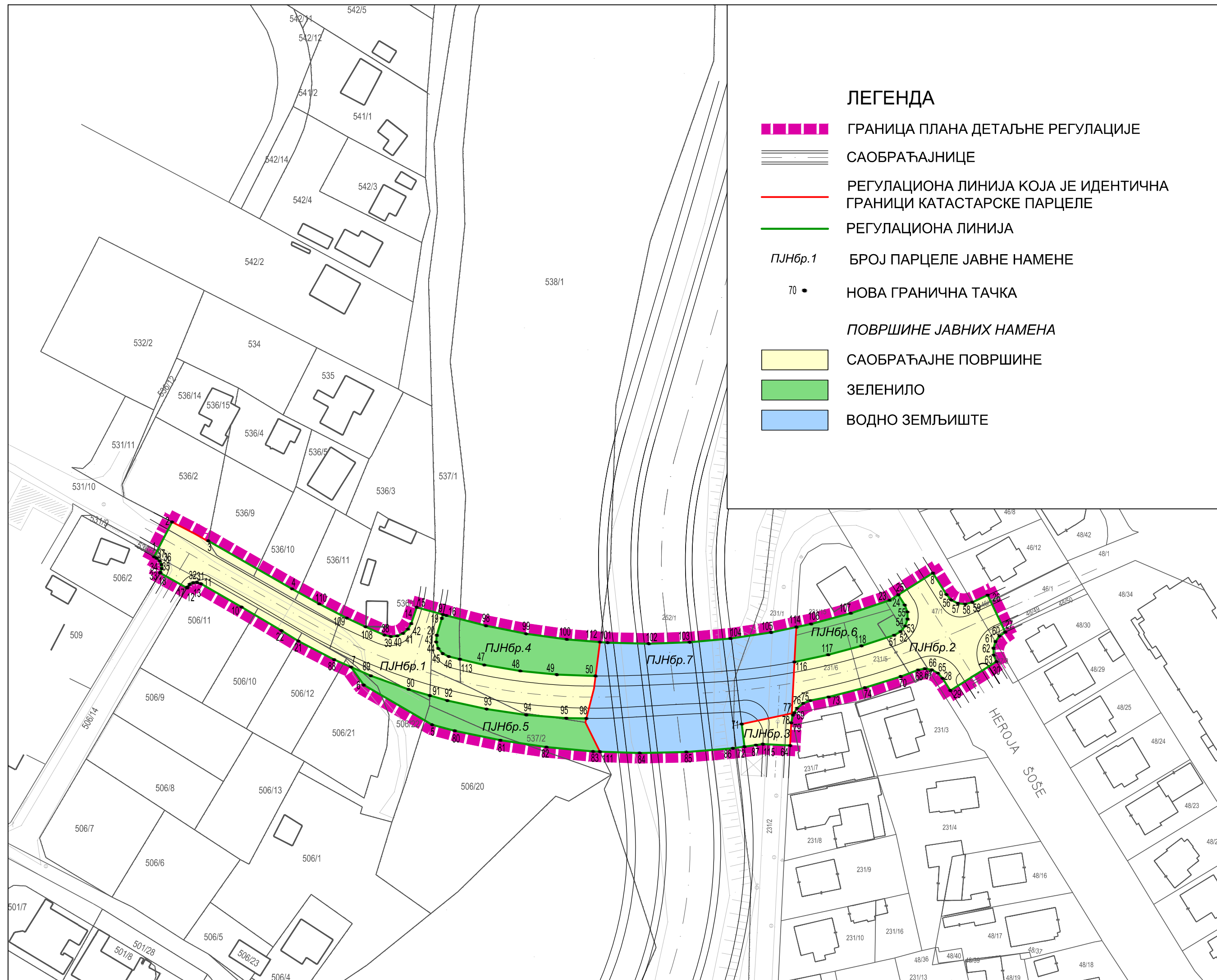


**ПЛАН ДЕТАЉНЕ РЕГУЛАЦИЈЕ
за мост у Вранана, општина Ариље**



ЛЕГЕНДА

-  ГРАНИЦА ПЛАНА ДЕТАЉНЕ РЕГУЛАЦИЈЕ
-  САОБРАЋАЈНИЦЕ
-  РЕГУЛАЦИОНА ЛИНИЈА КОЈА ЈЕ ИДЕНТИЧНА ГРАНИЦИ КАТАСТАРСКЕ ПАРЦЕЛЕ
-  РЕГУЛАЦИОНА ЛИНИЈА
- ПЈНбр.1* БРОЈ ПАРЦЕЛЕ ЈАВНЕ НАМЕНЕ
- 70 • НОВА ГРАНИЧНА ТАЧКА
- ПОВРШИНЕ ЈАВНИХ НАМЕНА**
-  САОБРАЋАЈНЕ ПОВРШИНЕ
-  ЗЕЛЕНИЛО
-  ВОДНО ЗЕМЉИШТЕ



**А
Р
И
Љ
Е**

**ПЛАН ДЕТАЉНЕ РЕГУЛАЦИЈЕ
за мост у Вранана, општина Ариље
- нацрт -**

НАЗИВ ЛИСТА:	БРОЈ ЛИСТА:
ПЛАН РЕГУЛАЦИЈЕ ПОВРШИНА ЈАВНИХ НАМЕНА СА АНЛИТИЧКО-ГЕОДЕТСКИМ ЕЛЕМЕНТИМА	
4.	
РАЗМЕРА: 1 : 1000	ДАТУМ: 2019. г.
РУКОВОДИЛАЦ РАДНОГ ТИМА: Драгана Стојиловић, диа	ДИРЕКТОР: Драган Агатуновић

НАРУЧИЛАЦ: ОПШТИНА АРИЉЕ

**ОБРАЂИВАЧ:
"ИНФОПЛАН" Д.О.О. АРАНЂЕЛОВАЦ**



12084
ISO 9001:2008
SRPS ISO 9001:2008