






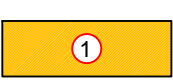
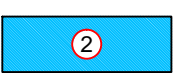


УРБАНИСТИЧКИ ПРОЈЕКАТ


ЗА ИЗГРАДЊУ ОБЈЕКТА ХЛАДЊАЧЕ НА КАТ. ПАРЦЕЛИ БРОЈ 1062 КО АРИЉЕ, У АРИЉУ

ЛЕГЕНДА:

-  Постојећа катастарска граница парцеле
-  Нова граница парцеле
-  Постојећа геодетска тачка на граници парцеле
-  Нова геодетска тачка на граници парцеле
-  Планска регулациона линија
-  Планска саобраћајница
-  Планска грађевинска линија
-  Новоформирана грађевинска парцела, формирана од дела кат. парцеле број 1062, у оквиру постојећих геодетских тачака и нових геодетских тачака ознаке 1, 2, 3, 4, 5 и 6, површине око 2.695,34 м².
-  Новоформирана катастарска парцела, формирана од дела кат. парцеле број 1062, у оквиру постојећих геодетских тачака и нових геодетских тачака ознаке 1, 2, 3, 4, 5 и 6, површине око 137,50 м².

Аналитичко геодетски подаци за обележавање нове границе

1.	7 428 015.27	4 846 072.02
2.	7 428 016.58	4 846 078.09
3.	7 428 023.07	4 846 109.30
4.	7 428 023.21	4 846 111.78
5.	7 428 022.55	4 846 114.38
6.	7 428 021.34	4 846 116.39

Наручилац:	Предузеће за производњу, промет и услуге "Бомбина" Радошево, Ариље		
Обрађивач:	"ЕКО УРБО ПЛАН" доо Ужице Ул. Николе Пашића бр. 386		
Одговорни урбаниста:	Петар Живковић лиценца бр. 200 0743 04		
Назив цртежа:	ПЛАН ПАРЦЕЛАЦИЈЕ		
Размера:	1 : 500		
Датум израде:	Април, 2019. год.	Бр. листа:	4

