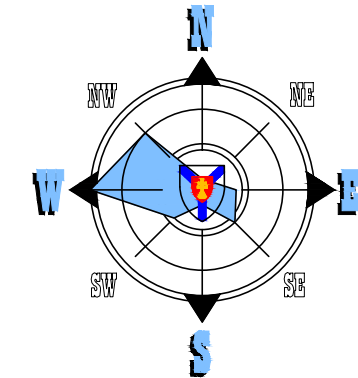







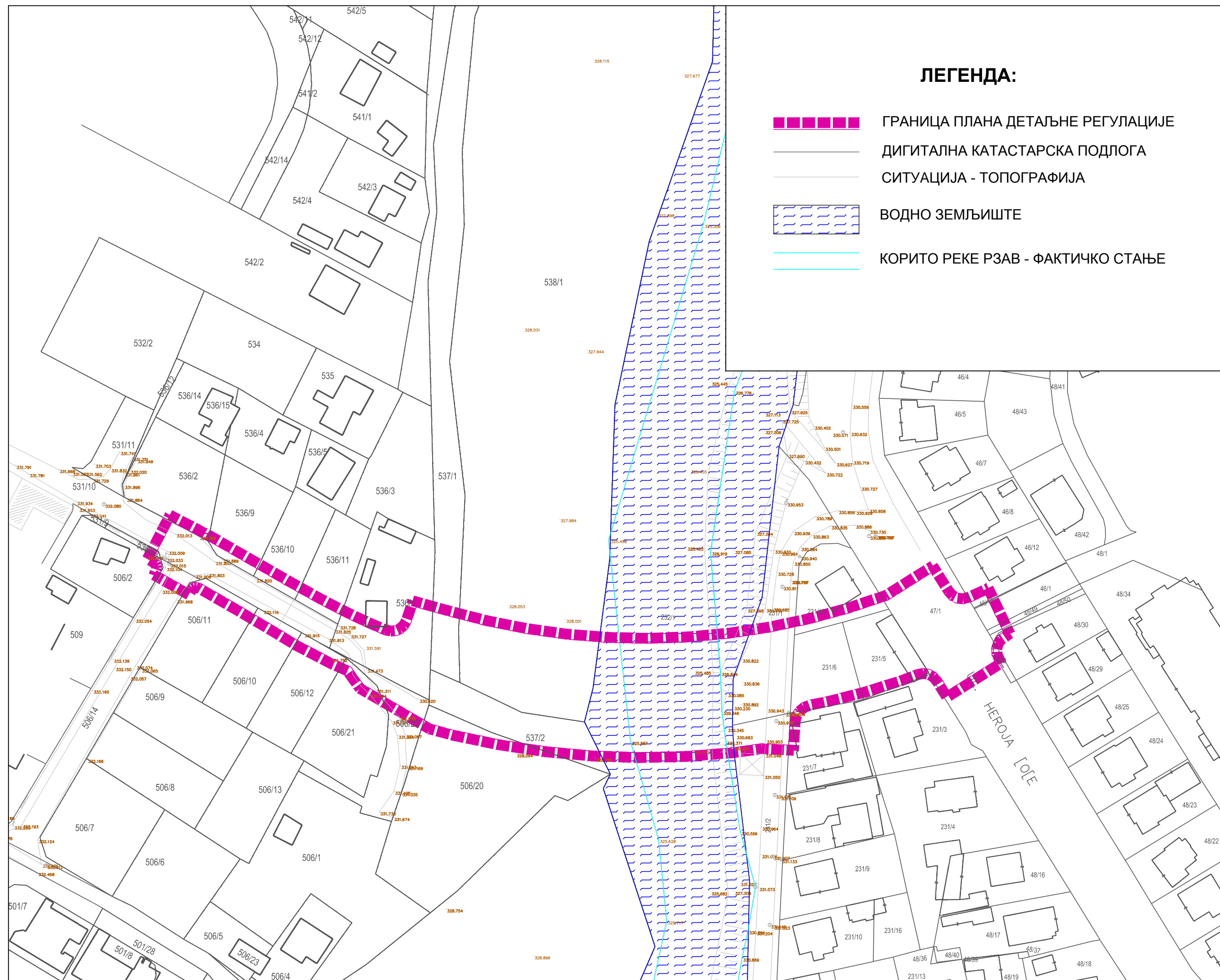


**ПЛАН ДЕТАЉНЕ РЕГУЛАЦИЈЕ
за мост у Вранама, општина Ариље**



ЛЕГЕНДА:

-  ГРАНИЦА ПЛАНА ДЕТАЉНЕ РЕГУЛАЦИЈЕ
-  ДИГИТАЛНА КАТАСТАРСКА ПОДЛОГА
-  СИТУАЦИЈА - ТОПОГРАФИЈА
-  ВОДНО ЗЕМЉИШТЕ
-  КОРИТО РЕКЕ РЗАВ - ФАКТИЧКО СТАЊЕ



**А
Р
И
Љ
Е**

**ПЛАН ДЕТАЉНЕ РЕГУЛАЦИЈЕ
за мост у Вранама, општина Ариље**

| | |
|--|---|
| НАЗИВ ЛИСТА: | БРОЈ ЛИСТА: |
| КАТАСТАРСКО-ТОПОГРАФСКИ ПЛАН СА ГРАНИЦОМ | 1. |
| РАЗМЕРА: 1 : 1000 РУКОВОДИЛАЦ РАДНОГ ТИМА: Драгана Стојиловић, диа | ДАТУМ: 2019. г. ДИРЕКТОР: Владан Ђорђевић |

НАРУЧИЛАЦ: ОПШТИНА АРИЉЕ

ОБРАЂИВАЧ:
"ИНФОПЛАН" Д.О.О. АРАНЂЕЛОВАЦ

