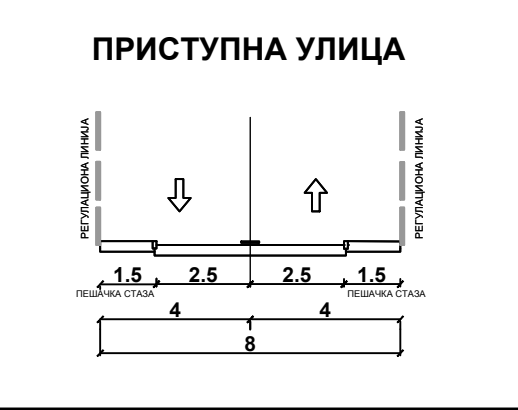
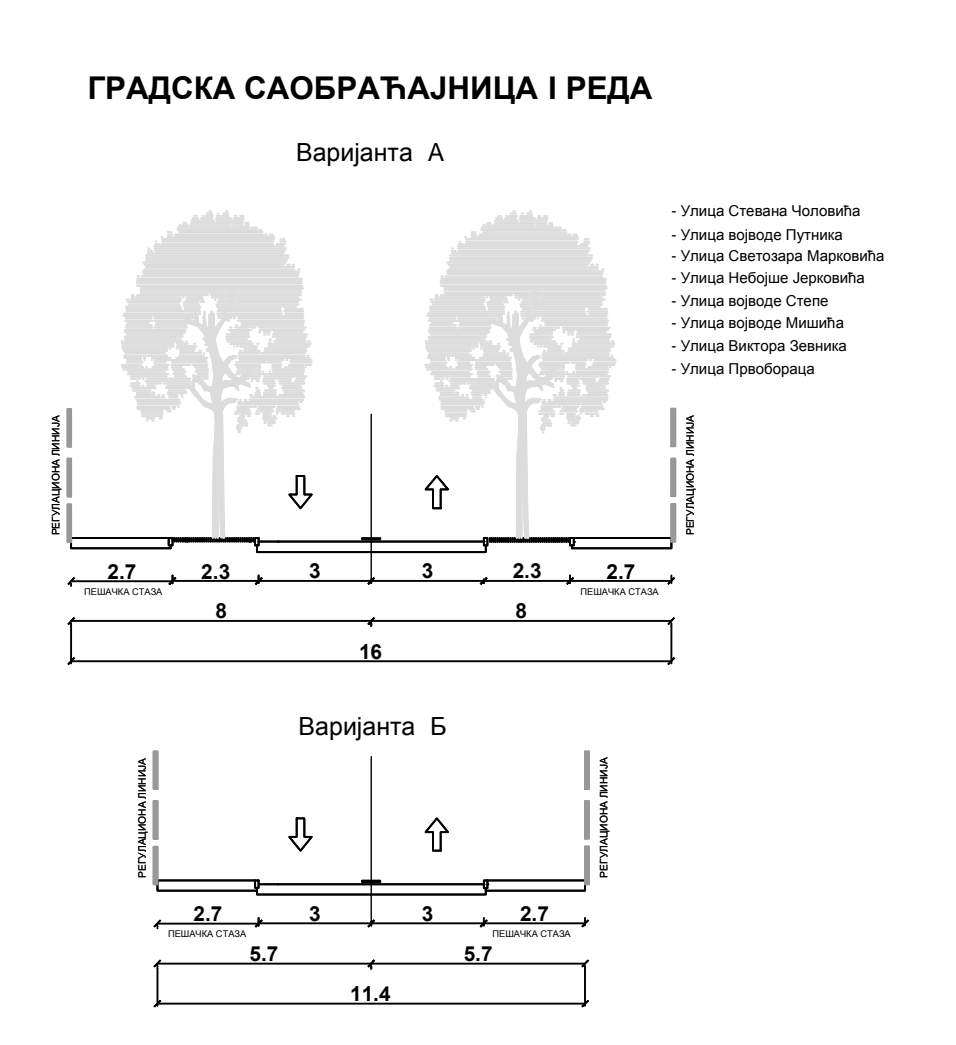
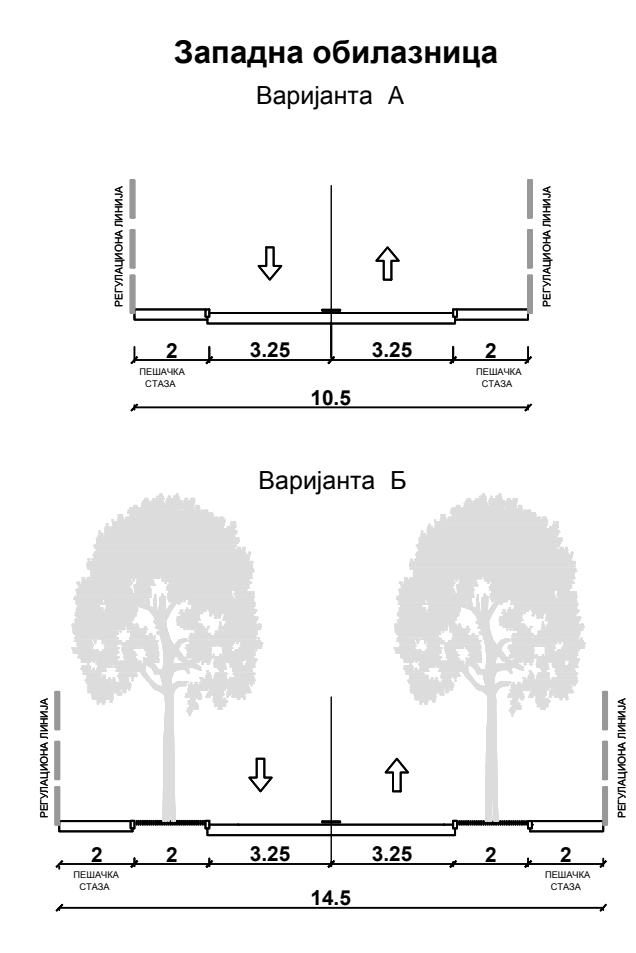
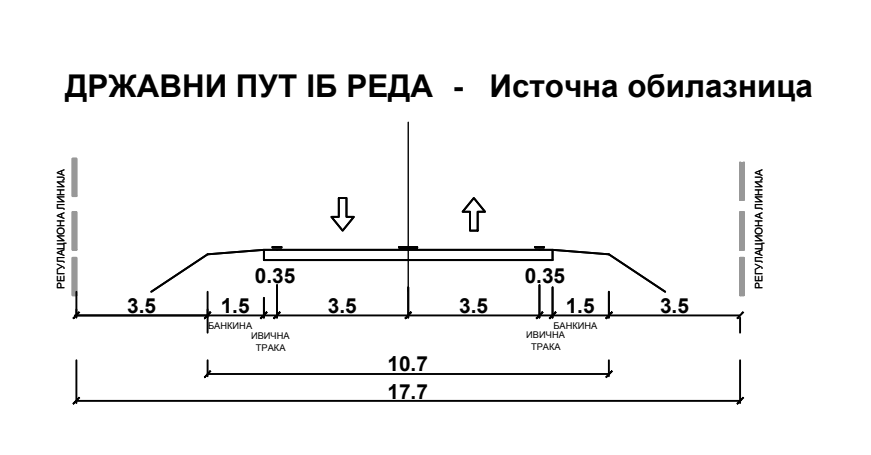


- ЛЕГЕНДА**
- ГРАНИЦА ПГР - а
  - ГРАНИЦА ГРАДСКОГ ГРАЂЕВИНСКОГ ЗЕМЉИШТА
  - ГРАНИЦА КАТАСТАРСКЕ ОПШТИНЕ НАСЕЉА
- САОБРАЋАЈНА МРЕЖА**
- ДРЖАВНИ ПУТ IБ РЕДА - ИСТОЧНА ОБИЛАЗНИЦА
  - ЗАПАДНА ОБИЛАЗНИЦА
  - ГЛАВНА ГРАДСКА САОБРАЋАЈНИЦА
  - ГРАДСКА САОБРАЋАЈНИЦА I РЕДА
  - ГРАДСКА САОБРАЋАЈНИЦА II РЕДА
  - ПРИСТУПНА САОБРАЋАЈНИЦА
  - САОБРАЋАЈНИЦА ПРЕУЗЕТА ИЗ ПОСТОЈЕЋЕ ПЛАНСКЕ ДОКУМЕНТАЦИЈЕ
  - ПЕШАЧКА УЛИЦА
  - ⓐ АУТОБУСКИ ТЕРМИНАЛ
  - ⓐ ЈАВНА ПАРКИНГ ГАРАЖА
  - ⓐ ЈАВНИ ПАРКИНГ ПРОСТОР
  - ДЕНИВЕЛИСАНА РАСКРСНИЦА
  - ⊙ ДЕНИВЕЛИСАНИ УКРШТАЈ

**ГЕОМЕТРИЈСКИ ПОПРЕЧНИ ПРОФИЛИ (ГПП)**



**L ukupno=5388m**

Агенција за урбанизам и развој Д.О.О. Београд		
назив плана:	<b>ПЛАН ГЕНЕРАЛНЕ РЕГУЛАЦИЈЕ А Р И Љ Е 2021.</b>	размера: 1 : 5000
фаза:	<b>САОБРАЋАЈНА ИНФРАСТРУКТУРА - ПЛАНИРАНО СТАЊЕ -</b>	лист број: 4
Одговорни урбаниста:	Ир Тихомир Обрадовић, дипл.инж.арх.	проф:
Сопроводни урбаниста:	Татјана Симоновић, дипл.инж.арх.	проф:
Урбаниста:	Небојша Јелушић, дипл.инж.граф.	проф:
Графична обрада:	Небојша Јелушић, дипл.инж.граф.	проф:
дати изrade:	Директор: Ир Тихомир Обрадовић, дипл.инж.арх.	ипл
децембар 2016.		